





LEGENDA	
	Curvas de Nível
	Canaleta Existente
	Dreno de Biogás Existente
	Curvas Equipotenciais
Nota: Levantamento Topográfico fornecido pelo cliente, de Maio de 2022	

OBRA: Ampliação do Aterro Sanitário Municipal de Cerquinho

LOCAL: Estrada da Servidão
Cerquinho - SP

TÍTULO: Mapa Potenciométrico

ESC.:
1:1.000

RESPONSÁVEL TÉCNICO:

Eng. Marcelo Benvenuto - CREA: 506.930.567-5

DESENHO:
Eng. Marco A. Cipriano

PROJETO:
Eng. Clovis Benvenuto

VISTO:

VERIF.:

GEOTECH
GEOTECNIA AMBIENTAL
CONSULTORIA E PROJETOS

Tel. (011) 3742-0804
www.geotech.srv.br



FOLHA:
02/12

REV.:
0

DATA:
Outubro de 2022